

T.C.
KOCASINAN BELEDİYE BAŞKANLIĞI
SATILACAK OLAN TAŞINMAZLARA AİT
İHALE ŞARTNAMESİ

TAŞINMAZ MAL SAHİBİ İDAREYE AİT BİLGİLER

MADDE -1:

- 1.1-) İdare Adı.....: Kocasinan Belediye Başkanlığı
1.2-) Adresi.....: Gevher Nesibe mah. Tekin sok. no:10 KOCASINAN / KAYSERİ
1.3-) Telefon Numarası....: 0-352- 222 70 00
1.4-) Faks Numarası.....: 0-352- 231 16 99
1.5-) E posta Adresi.....: www.kocasinan.bel.tr

İHALE KONUSU TAŞINMAZA AİT BİLGİLER

MADDE -2:

2.1-)

S	Mahalle	Ada	Parsel	Alan m2	İmar Durumu	Muh.Bed. TL	Geç.Tem. TL	Tarih	Saat
1	Erkilet Camikebir	15120	1	10.000,00	Konut Alanı	65.000.000,00	1.950.000,00	11.02.2025	14:30
2	Erkilet	14668	6	3.094,36	Ticaret Alanı	16.500.000,00	495.000,00	11.02.2025	14:40
3	Cırkalan	14542	1	3.256,10	K.D.K Çalışma Alanı	20.000.000,00	600.000,00	11.02.2025	14:50
4	Erkilet Osmangazi	11635	2	3.644,90	Konut Alanı	40.000.000,00	1.200.000,00	11.02.2025	15:00
5	Erkilet Generalemir	16343	22	11.474,63	Konut Alanı	32.000.000,00	960.000,00	11.02.2025	15:10
6	Ertuğrulgazi	12188	1	750,00	Konut Alanı	29.000.000,00	870.000,00	11.02.2025	15:20
7	Şeker	11611	3	4.136,18	Ticaret Alanı	80.000.000,00	2.400.000,00	11.02.2025	15:30
8	Ahievran	7182	4	2.470,48	Akaryakıt İstasyonu Alanı	70.000.000,00	2.100.000,00	11.02.2025	15:40

2.2-) Taşınmaz üzerine yapılacak yapı ya da yapılar, şartname ekindeki imar çapında ve İmar Planında belirtildiği şekilde olacaktır.

İHALEYE İLİŞKİN BİLGİLER

MADDE -3:

- 3.1-) **İhale Usulü:** İhale, 2886 sayılı Devlet İhale kanununun 35/a maddesi ve amir hükümlerine göre kapalı teklif (artırım) usulü ile yapılacaktır.
- 3.2-) **İhalenin Yapılacağı Adres:** Yukarıda (1.2) bendinde belirtilen adreste bulunan, Kocasinan Belediyesi hizmet binası meclis salonunda, İhale Komisyonu (Encümen) huzurunda yapılacaktır.
- 3.3-) **İhale Tarihi ve Saati:** Tarih ihale saati bu şartnamenin (2.1) Bendinde bulunan tabloda belirtilmiştir.
- 3.4-) **İhale Dosya Bedeli:** İhale şartnamesi Emlak ve İstimlak Müdürlüğü, Gelir Şefliğinde mesai saatleri içerisinde ücretsiz olarak görülebilir. **İhale dosya bedeli 2.000,00-TL (İki Bin Türk Lirası)** olup, Kocasinan Belediyesi Emlak ve İstimlak Müdürlüğü, Gelir Şefliğinden temin edilebilir.
- 3.5-) **İhalenin İptali ya da Onayı:** Belediye, ihale saatine kadar, ilan edilen taşınmaz ihalelerinin Tamamından veya bir kısmından vazgeçme hak ve yetkisine sahiptir. İhale komisyonu (Encümen) gerekçesini kararda belirtmek şartı ile İhaleyi yapıp, yapmamakta ve uygun bedeli tespit, tamamen serbesttir. Komisyonun (Encümenin) ihaleyi yapmama kararına itiraz edilemez.
- 3.6-) Komisyonca (Encümence) uygun görülerek karara bağlanan ihale kararı ise; İta Amirinin Onay'ını takiben geçerlilik kazanacağı gibi, İta Amirinin ihaleyi onaylamaması halinde, ihaleye katılanlar, Belediyeye karşı ya da İta Amirine karşı herhangi bir hak iddiasında bulunamaz.
- 3.7-) **İhale Dosyası Teslimi:** İhaleye iştirak edecek katılımcıların; ihaleye katılabilmek için teklif zarflarını aşağıda istenilen belgelerle birlikte en geç **11.02.2025 Salı günü, Saat 12.00'a** kadar, Belediyemiz Emlak İstimlak Müdürlüğü, Gelir Şefliğine vermeleri ya da taahhütlü olarak posta ile (1.2) bendinde belirtilen adrese, 2886 sayılı Kanunun 38. Maddesinde belirtildiği şekilde göndermeleri

gerekmektedir. Ancak, postadaki gecikmeler ve telgraf ile yapılan başvurular İhale Komisyonunca kesinlikle kabul edilmeyecektir.

3.8-) Katılımcıların ihale günü bulunmaları: İhalede; 2886 Sayılı İhale Kanununun, 40. Maddesi hükümleri uygulanacağı için, İhaleye dosyasını düzenleyerek teslim eden katılımcıların veya tüzel kişilik temsilcilerinin, **ihale günü ve saatinde Belediyemiz Meclis salonunda hazır bulunmaları gerekmektedir.** İhalede hazır bulunmayan katılımcıların teklif mektupları son teklifleri olarak kabul edilecektir.

3.9-) Ancak, geçerli teklif sayısının üçten fazla olması durumunda bu işlem, geçerli en yüksek teklif üzerinden, oturumda hazır bulunan en yüksek üç teklif sahibi istekliyle, bu üç teklif ile aynı olan birden fazla teklifin bulunması halinde ise bu istekliler dahil edilmek suretiyle yapılır.

3.10-) İlan Şekli: 1 (Bir) kez Resmi Gazetede, 1 (Bir) kez Ulusal Gazetede, 1 (Bir) kez Ulusal İnternet Haber Sitesinde 1 (Bir) kez Yerel Gazetede, 1 (Bir) kez Yerel İnternet Haber Sitesinde, Muhtelif TV Kanallarında, Billboardlarda ve Belediyemiz yayın araçları ile ilan edilecektir.

İHALEYE KATILABİLME ŞARTLARI

MADDE -4:

4.1-) İhaleye katılabilmek için Kanuni İkametgâh sahibi olmak, gerekli nitelik ve yeterliliğe haiz bulunmak, istenilen teminat ve belgeleri vermek zorunludur.

4.2-) İhale katılımcısı 1 (bir) kişi, aynı taşınmaz ihalesinde; kendisini, vekili olduğu kişi veya kişileri, temsile yetkili olduğu tüzel kişiliği veya tüzel kişilikleri, ortak girişim olması halinde veya birden çok ortak girişimlerin hepsini aynı anda veya her birisini aynı ihalede ayrı ayrı temsil edemez, teklif veremez, artırımda bulunamaz. Böyle bir durumun olması halinde bütün teklifleri geçersiz kabul edilir ve taşınmaz ihalelerine katılmak için yatırmış olduğu bütün teminatları irat kayıt edilir.

İHALEYE KATILAMAYACAK OLANLAR

MADDE -5:

5.1-) İhaleyi Yapan İdarenin;

5.1.1-) İta Amirleri,

5.1.2-) İhale İşlemlerini hazırlamak, yürütmek, sonuçlandırmak ve denetlemekle görevli olanlar,

5.1.3-) (5.1.1) ve (5.1.2) Bentlerinde belirtilen şahısların eşleri ve ikinci dereceye kadar (ikinci derece dahil) kan ve sıhri hısımları,

5.1.4-) (5.1.1), (5.1.2) ve (5.1.3) Bentlerinde belirtilen şahısların ortakları (Bu şahısların yönetim kurullarında görevli olmadıkları anonim ortaklar hariç).

5.2-) 2886 Sayılı Kanun ve diğer Kanunlardaki hükümler gereğince geçici veya sürekli olarak Kamu İhalelerine katılması yasaklanmış olanlar.

İHALEYE KATILANLARDAN İSTENİLECEK BELGELER

MADDE -6:

6.1-) Gerçek Kişilerden İstenilecek Belgeler;

6.1.1-) İhaleye iştirak edecek vekil ise Noter tasdikli Vekâletname (Aslı),

6.1.2-) Nüfus Müdürlüğünden alınacak nüfus kayıt örneği ve ikamet belgesi (Aslı),

6.1.3-) Tebligat için yasal adres bildirimini,

6.1.4-) Belediyemize vadesi geçmiş borcu olmadığına dair belge (Belediyemizden alınacaktır),

6.1.5-) İhaleye ait Dosya alındı makbuzu (Aslı ya da idarece tasdikli sureti),

6.1.6-) Geçici Teminatın Belediye veznesine veya Şartnamenin (7.2) bendinde belirtilen banka hesabına yatırıldığına dair makbuz veya banka dekontu (Aslı). Banka teminat mektubu verilmesi halinde, Teminat mektubu süresiz ve Teminat mektubunun aslı olacaktır.

6.1.7-) 2886 sayılı Kanununun 37. maddesi gereğince hazırlanacak teklif mektubu, ihale dosyasındaki tüm dokümanlar ve şartnamenin her sayfası ihaleye iştirak eden tarafından imza edilmesi gerekmektedir.

6.1.8-) İhale yasaklısı olmadığına dair taahhütname (Belediyemizden alınacaktır),

6.1.9-) Yabancı uyruklu isteklilerin sunacakları yurtdışında düzenlenmiş her türlü belgenin, Türkiye Cumhuriyeti konsolosluklarınca tasdik edilmiş veya Apostil şerhine havi olması gerekmektedir. Belgelerin aslı ile birlikte yeminli tercüman tarafından, tüm belgelerin Türkçe tercüme edilmiş nüshalarının da bulunması gerekmektedir.

6.2-) Tüzel Kişilerden İstenilecek Belgeler;

6.2.1-) Tebligat için yasal adres bildirimi,

6.2.2-) Belediyemize vadesi geçmiş borcu olmadığına dair belge (Belediyemizden alınacaktır),

6.2.3-) İhaleye ait dosya alındı makbuzu (Aslı ya da idarece tasdikli sureti),

6.2.4-) Geçici Teminatın Belediye veznesine veya Şartnamenin (7.2) bendinde belirtilen banka hesabına yatırıldığına dair makbuz veya banka dekontu (Aslı). Banka teminat mektubu verilmesi halinde, Teminat mektubu süresiz ve Teminat mektubunun aslı olacaktır.

6.2.5-) Tüzel kişiliği belirten son durumu gösterir Ticaret Sicil Gazetesi veya bu hususları tevsik eden belgeler ile tüzel kişiliğin noter tasdikli imza sirküleri (Aslı),

6.2.6-) Şirket (Tüzel kişilik) hissedarı olmayanların, Tüzel kişilik adına Vekâleten ihaleye katılacak veya teklifte bulunacak kişilerin, tüzel kişiliği temsile yetkili olduklarını gösterir noterlikçe tasdik edilmiş vekâletname. (Asılları),

6.2.7-) Tüzel kişiliğin ihale yasaklısı olmadığına dair taahhütname (Belediyemizden alınacaktır),

6.2.8-) Dernek, birlik, vakıf, vb.'leri olması halinde, Noter tasdikli mal satın alma yetkisini gösterir genel kurul kararı (Aslı),

6.2.9-) Dernek, birlik, vakıf, vb.'lerini Temsilen İhaleye katılmak üzere, yetkilendirdikleri kişiyi belirten karar Defterinin ilgili sayfasının Noter tasdikli sureti ve yetkilinin Noter tasdikli imza beyannamesi(Aslı),

6.2.10-) Dernek, birlik, vakıf, vb.'nin kuruluş tüzüğü'nün, Noter tasdikli fotokopisi ve faaliyetine devam ettiğine dair ilgili makamlardan alınmış olan belge (Asılları),

6.2.11-) 2886 sayılı Kanununun 37. maddesi gereğince hazırlanacak teklif mektubu, ihale dosyasındaki tüm dokümanlar ve şartnamenin her sayfası, ihaleye iştirak eden yada yetkili vekili tarafından imza edilmesi gerekmektedir.

6.2.12-) Yabancı uyruklu isteklilerin sunacakları yurtdışında düzenlenmiş her türlü belgenin, Türkiye Cumhuriyeti konsolosluklarınca tasdik edilmiş veya Apostil şerhine havi olması gerekmektedir. Belgelerin aslı ile birlikte yeminli tercüman tarafından, tüm belgelerin Türkçe tercüme edilmiş nüshalarının da bulunması gerekmektedir.

6.3-) Ortak Girişim Olması Halinde;

6.3.1-) Ortaklığı oluşturan her bir ortak için, gerçek kişi ise bu şartnamenin (6.1) bendinde belirtilen belgelerin, tüzel kişilik ise, bu şartnamenin (6.2) bendinde belirtilen belgelerin yanı sıra, aşağıda belirtilen belgelerin dosyasında bulunması gerekmektedir.

6.3.2-) İhale ortak girişimde kalması durumunda, Ortakların hisselerini ve Pilot ortağı gösterir ortaklık sözleşmesi Noter tasdikli yapıp (Aslı) dosyasına eklenecektir.

TAŞINMAZLARIN MUHAMMEN BEDELİ, GEÇİCİ TEMİNAT VE KESİN TEMİNAT MİKTARLARI, ESASLARI VE KESİNLEŞEN İHALE KARARI TEBLİĞİ

MADDE -7:

7.1-) **Muhammen Bedel;** Yukarıda (2.1) bendindeki tabloda muhammen bedel belirtilmiştir.

7.2-) **Geçici Teminat;** İhaleye girecek gerçek veya tüzel kişilerin, ihalesine katılmak istedikleri taşınmazla ilgili yukarıda (2.1) bendindeki tabloda belirtilen Muhammen bedel üzerinden, % 3 Geçici Teminat vermeleri gerekmektedir. Teminat, Belediyemiz veznesine yatırılabilceği gibi, **Vakıfbank tüm Şubeler, TR 65 0001 5001 5800 7292 5215 31** İban numaralı **Halkbank Tüm Şubeler TR44 0001 2001 6470 0007 0000 01** Belediyemiz hesabına, dekontta ihalesine katılmak istedikleri taşınmazın ada ve parsel numaralarını belirtmek şartı ile yatırılabilir. Banka teminat mektubu verilmesi halinde, Teminat mektubunda ihalesine katılmak istedikleri taşınmazın ada ve parsel numaraları yazılacaktır. Ayrıca Teminat mektubu süresiz olacak ve mektubun aslı olacaktır.

7.3-) **Kesin Teminat;** İhale üzerinde kalan gerçek veya tüzel kişiler onaylanan ihale kararının bildirilmesini izleyen 15 gün içerisinde İhale bedelinin %6 sı tutarında kesin teminat vermeleri gerekmektedir. Kesin Teminat, Belediyemiz veznesine yatırılabilceği gibi, **Vakıfbank tüm Şubeler, TR 65 0001 5001 5800 7292 5215 31** İban numaralı **Halkbank Tüm Şubeler TR44 0001 2001 6470 0007 0000 01** İban numaralı Belediyemiz hesabına, dekontta taşınmazın ada ve parsel numaralarını belirtmek şartı ile yatırılabilir. Banka teminat mektubu verilmesi halinde, Teminat mektubunda taşınmazın ada ve parsel numaraları yazılacaktır. Ayrıca Teminat mektubu süresiz olacak ve mektubun aslı olacaktır.

Taahhüdün sözleşme ve şartname hükümlerine uygun bir biçimde yerine getirildiği ve Belediyemize borcunun olmadığı anlaşıldıktan sonra Teminat iade edilir veya borcunun son taksitine mahsup edilir.

7.4-) Kesinleşen İhale Kararı Tebliği; İta amirince onaylanan ihale kararları, üzerine ihale yapılan veya vekiline, imzası alınmak suretiyle bildirilir veya iadeli taahhütlü mektupla tebligat adresine postalanır. İhale kararlarının İta amirince iptal edilmesi halinde de, durum istekliye aynı şekilde bildirilir.

HARÇ VE MASRAFLAR

MADDE -8:

8-1-) İhaleden doğacak her türlü giderler billboard, gazeteler ve televizyonlarda yapılan ilan ve reklamlar dahil (vergi, resim, harç ve masraflar vs.) ihaleyi alan gerçek yada tüzel kişiliğe ait olacaktır. Stopaj ihale bedeli dışında olup alıcıya aittir.

8.2-) Alıcı tarafından taksitli ödeme tercih edildiğinde kurumumuzla alıcı arasında taksitli satış sözleşmesi yapılacak olup sözleşme damga vergisi tahsil edilecektir. Peşin ödeme tercih edildiğinde sözleşme damga vergisi tahsil edilmeyecektir.

ÖDEME ŞEKLİ

MADDE -9:

9.1-) İhale Onayının tebligatından sonra 15 gün içerisinde İhale bedelinin %25'i, Vergiler, Masraflar Peşin ödenecektir. Kalanı ise 8 (sekiz) eşit taksit halinde ödenecektir.

9.2-) Ödemelerin, bu şartnamenin (11.1) maddesinde açıklandığı gibi teminat mektubuyla yapılması durumunda, 2886 sayılı Devlet İhale Kanununun 27. maddesinde yer alan; **"...Her teminat mektubunda daha önce ilgili banka şubesinde verilen teminat mektupları toplamı ile aynı şubenin limitlerinin de gösterilmesi zorunludur."** hükmü gereğince, bankalardan alınan teminat mektuplarında, mektubun alındığı banka şubesinin verdiği teminat mektubu toplamı ve aynı şubenin limitleri de gösterilecektir.

ÖDEMENİN YAPILMAMASI DURUMUNDA

MADDE -10:

10.1-) Gayrimenkullerin satışında, şartnamede belirtilen süreler içerisinde satış bedeli ve taksitler ödenmediği takdirde her ay ve her taksit içi ayrı ayrı olmak üzere 6183 Sayılı A.A.T.U.H.K. 'na göre gecikme cezası uygulanır. Ay kesirlerine isabet eden gecikme zammı günlük olarak hesaplanır.

10.2-) Taksitlerin ödenmemesi durumunda, gayrimenkullerin satış bedelinin tamamı taksitlerin en son bitim tarihinde faizi ile birlikte tahsil edilecektir. Ödenmediği takdirde sözleşmeyi feshedip etmeme Belediyemiz Encümeninin yetkisindedir olacaktır.

10.3-) Taksitlerin bir kısmını ödeyen ihale alıcısının ihaleden vazgeçmesi halinde kati teminatı irat kaydedilip sözleşmesi fesh edilir. Bu suretle taksitleri ödemediği için sözleşmesi iptal edilen/feshedilen ihale alıcısının kati teminatının 2 katı kadar para irat kaydedilir. Bu bedel yapılan ödemelerden mahsup edilerek düşülür. Alıcıya iade edilmesi gereken para var ise bu paranın geriye kalan kısmı 1 yıl içerisinde ita amirinin belirleyeceği taksitler halinde her hangi bir faiz ödenmeksizin iade edilecektir. İhaleden kaynaklanan ve ödenmiş olan masraflar iade edilmeyecektir.

TAPUNUN DEVRİ

MADDE -11:

11.1-) İhale edilen taşınmazların tapuları hazır olup, şartnamede belirtilen süre içerisinde veya süreden önce borcun tamamının ödenmesi halinde Belediyemizce tapuları verilecektir. Ancak borçların tamamı ödenmeden ihale alıcısının tapunun verilmesini talep etmesi halinde, belirlenen ihale bedelinden ödedikleri kısım düşülerek, kalan taksit tutarlarının her biri için ayrı ayrı ya da toplam borç tutarı kadar tek bir teminat mektubu getirilmesi halinde tapu verilecektir. Teminat mektubu karşılığında tapu verildikten sonra devam eden taksit ödemelerinden herhangi birinin ödenmemesi durumunda, teminat mektubunda yazılı tutarın tamamı nakde çevrilerek mahsup işlemi yapılacaktır. İhale alıcısı bu duruma itiraz etmeyecektir. Bu durum haricinde borçlar ödenmeden hiçbir suretle tapu verilmeyecektir. Ayrıca alıcılar borçlarını ödedikten sonra 1 ay içerisinde tapularını almak zorundadır. Tapuların alınmaması

nedeni ile meydana gelebilecek hasar, zarar, fuzuli işgal ve diğer sebeplerden dolayı idareden herhangi bir talepte bulunamazlar.

ŞARTNAMEDE HÜKÜM BULUNMAMASI HALİNDE

MADDE -12: Bu şartnamede hüküm bulunmaması halinde, 2886 sayılı devlet ihale kanunu ile bu Kanuna göre çıkarılan tüzük ve yönetmelik, tebliğ ve genelge hükümleri uygulanır.

İHTİLAFIN ÇÖZÜM YERİ VE ŞEKLİ

MADDE -13: Anlaşmazlık durumunda konu Belediye Encümenince çözülecektir. Uyuşmazlık halinde, Kayseri Mahkeme ve İcra daireleri yetkilidir.

ÇEŞİTLİ HÜKÜMLER

MADDE -14:

14.1-) İhaleye katılacak her istekli bu şartnameyi okumuş ve kabul etmiş sayılır.

14.2-) Bu Şartname 14 maddeden ibarettir.

ÖRNEKTİR

İMAR DURUM BELGESİ

T.C.
KAYSERİ KOCASINAN BELEDİYESİ
PLAN PROJE MÜDÜRLÜĞÜ

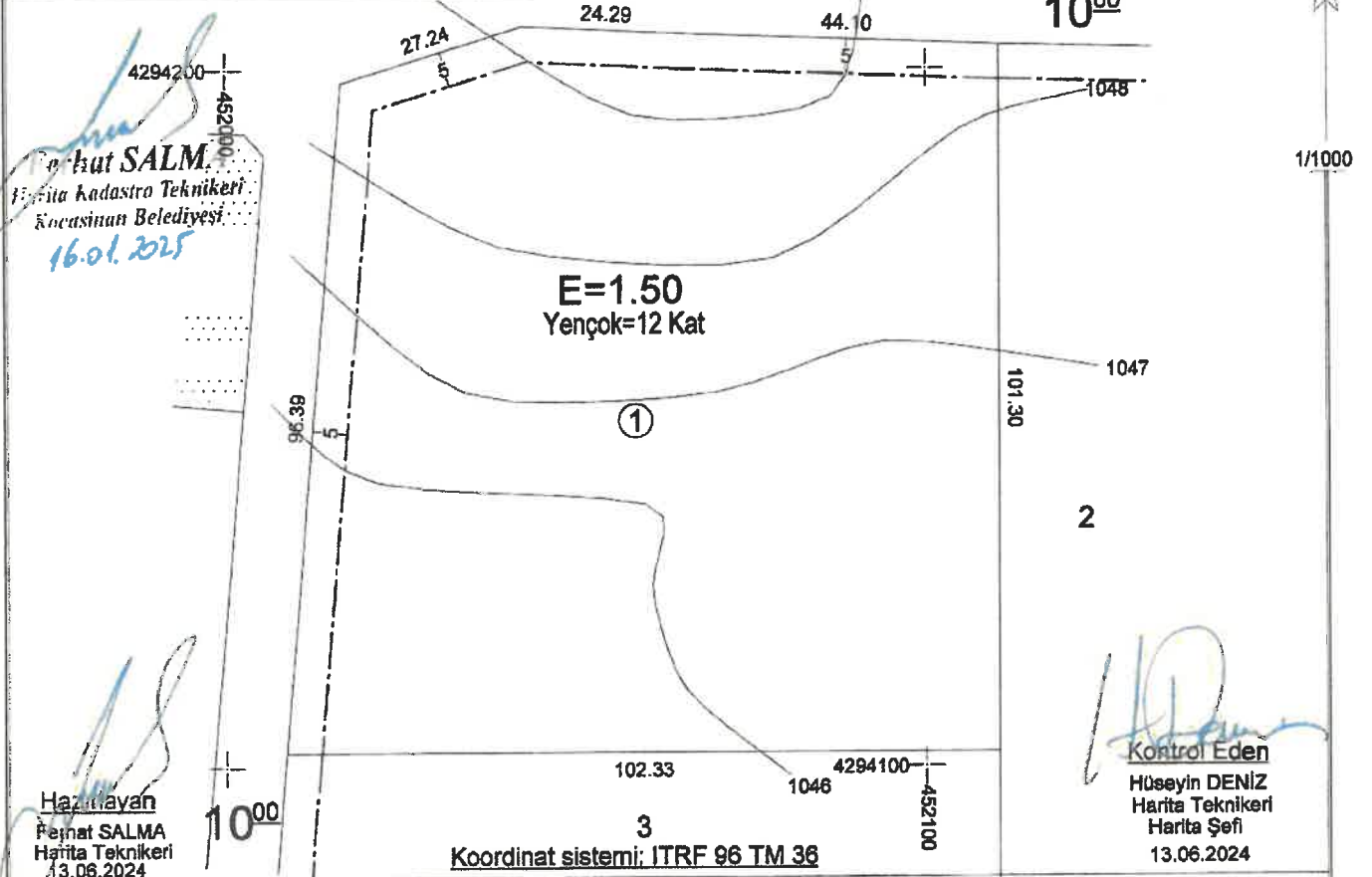
İSİM.....: KOCASINAN BELEDİYESİ
ADRES: KAYSERİ.



KOCASINAN
BELEDİYESİ

/ 1/20 Tarih..... Sayılı yazıya istinaden düzenlenmiş

HAVAMANIA KOTU 1101 MT DİR



Hazırlayan
Fatma SALMA
Harita Teknikeri
13.06.2024

Kontrol Eden
Hüseyin DENİZ
Harita Teknikeri
Harita Şefi
13.06.2024

TAŞINMAZ BİLGİLERİ

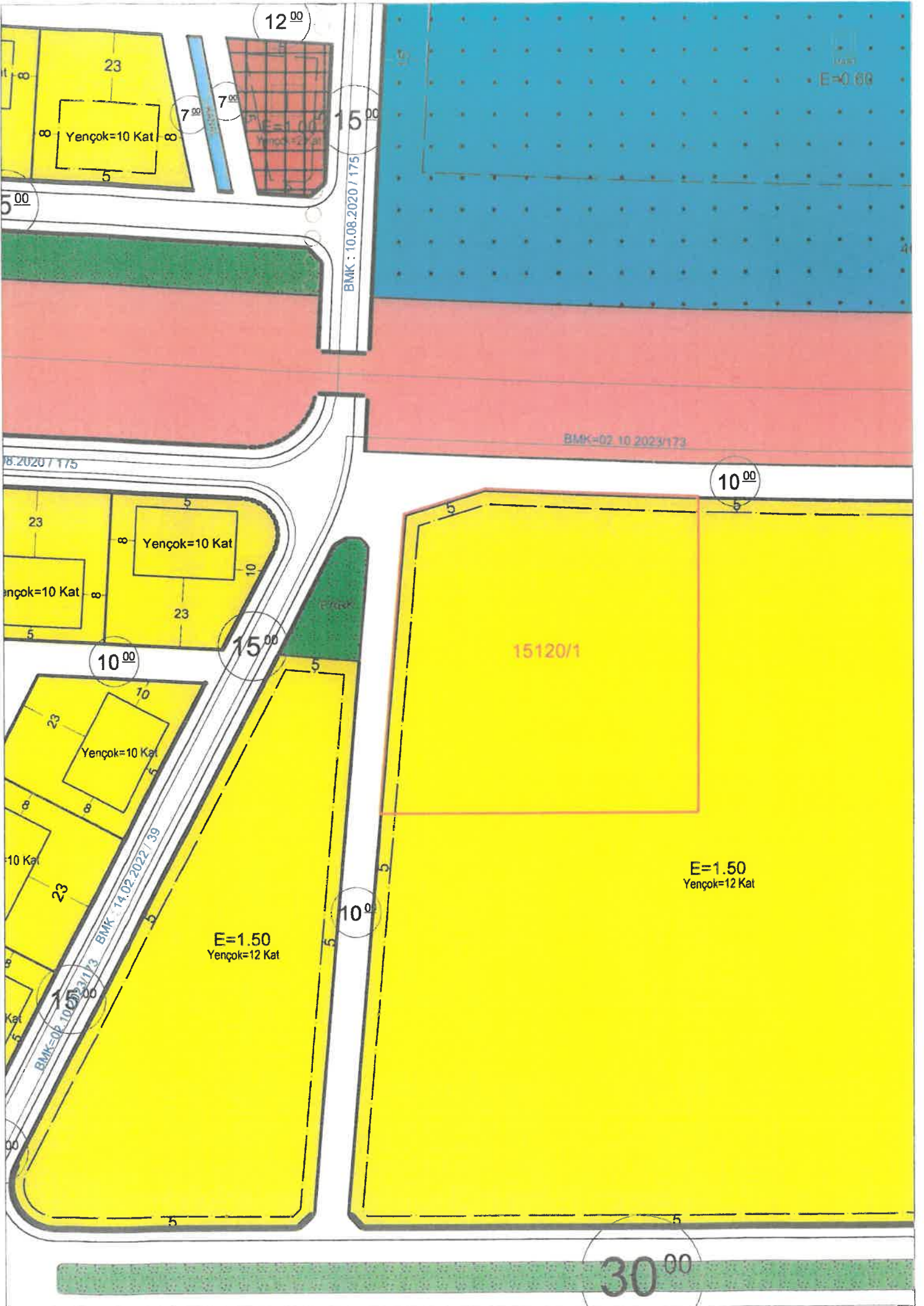
Kullanım Türü : -KONUT-


Mahalle - Mevki	Pafta No.	Ada No.	Parsel No.	Alanı (m2)	Yapı Nizamı
E.CAMİKEBİR	K34B-24B-3C	15120	1	10000.00	-AYRIK-
Merli İmar Planı	K34B-24B-3C	İmar Adasına Ait Ek/ Kısıtlayıcı Plan Notu			Kat Adedi
Pafta Onama Tarihi	09/01/2024	Yoktur			Bina Yüksekliği
Ölçek	1/1000				Bina Derinliği
Su Basman Kotu	Proje Hazırlanırken Belirlenecektir.			Bina Cephesi	
Otopark Bölgesi	3'ncü Bölgededir.			Ön Bahçe Mesafesi	
Jeolojik Etüd Durumu ve Rapor No...	ÖNLEMLİ ALAN			Komşu Mesafesi	
Taks:.....	Kaks/Emsal:1.50	İnşaat Alanı : 15000.00 m2		Arka Bahçe Mesafesi	
				Ticaret Kullanım Alanı	

Açıklamalar ve Uygulama Esasları:


- 1) Bu İmar durumu yürürlükteki mevzuata göre düzenlenmiştir. İmar durumu ile yalnızca proje hazırlanabilir.
- 2) Bu belge talep üzerine hazırlanmış olup, İmar planında bir değişiklik olması halinde, her hangi bir hak iddia edilemez.
- 3) Planlamaya esas Jeolojik ve Parsel bazlı Zemin Etüd raporlarına göre önlem alınması zorunludur.
- 4) Plan notuna göre konut alanlarında ticaret yapılamaz, istenirse kaks alanlarının max %5 kadar bağımsız ticaret yapılabilir.

Nuh Mehmet ALPARSLAN
Harita Mühendisi
Plan Proje Müdürü
13.06.2024



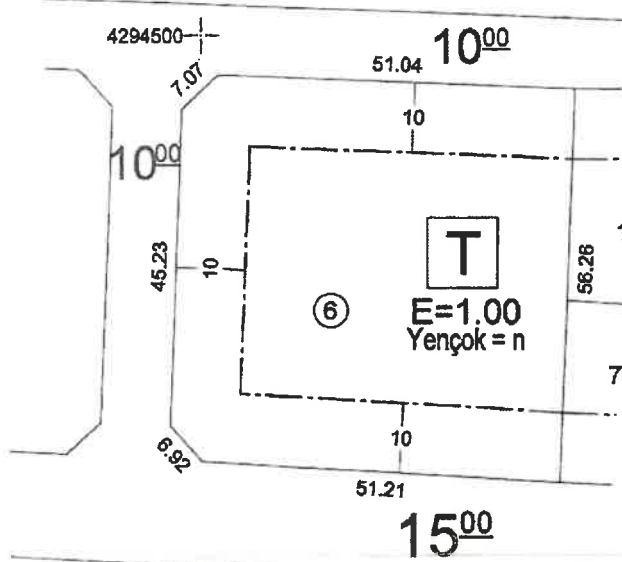


İMAR DURUM BELGESİ

T.C. KAYSERİ KOCASINAN BELEDİYESİ PLAN PROJE MÜDÜRLÜĞÜ	İSİM..... KOCASINAN BELEDİYESİ ADRES: KAYSERİ	 KOCASINAN BELEDİYESİ
--	--	--

/ 20 Tarih sayılı yazıya istinaden düzenlenmiştir.

Ferhat SALMA
Harita Kadastro Teknikeri
Kocasinan Belediyesi
16.01.2025



Ferhat SALMA
Harita Kadastro Teknikeri
19.12.2024

Koordinat sistemi: ITRF 96 TM 36

Hüseyin DENİZ
Kontrol Eden
Hüseyin DENİZ
Harita Teknikeri
Harita Şefi
19.12.2024

TAŞINMAZ BİLGİLERİ					Kullanım Türü	: TİCARET
Mahalle - Mevki	Pafta No.	Ada No.	Parsel No.	Alanı (m2)	Yapı Nizamı	: AYRIK
ERKİLET	K34B24A3B	14668	6	3094.36	Kat Adedi	: Projesinde
Mer'i İmar Planı	K34B24A3B	İmar Adasına Ait Ek/ Kısıtlayıcı Plan Notu			Bina Yüksekliği	: Projesinde
Pafta Onama Tarihi	25/01/2023	Yoktur			Bina Derinliği	: Projesinde
Ölçek	1/1000				Bina Cephesi	: Projesinde
Su Basman Kotu	Proje Hazırlanırken Belirlenecektir.				Ön Bahçe Mesafesi	: -On-
Otopark Bölgesi	3'üncü Bölgededir.				Komşu Mesafesi	: Projesinde
Jeolojik Etüd Durumu ve Rapor No...: ÖNLEMLİ ALAN					Arka Bahçe Mesafesi	: Projesinde
Taks:...	Kaks/Emsal: 1.00	İnşaat Alanı :	3094.36m2	Ticaret Kullanım Alanı :		

Açıklamalar ve Uygulma Esasları:

- 1) Bu İmar durumu yürürlükteki mevzuata göre düzenlenmiştir. İmar durumu ile yalnızca proje hazırlanabilir.
- 2) Bu belge talep üzerine hazırlanmış olup, İmar planında bir değişiklik olması halinde, her hangi bir hak iddia edilemez.
- 3) Planlamaya esas Jeolojik ve Parsel bazlı Zemin Etüd raporlarına göre önlem alınması zorunludur.
- 4) Asmakat yapabilir.

Nuh Mehmet ALPARSLAN
Harita Mühendisi
Plan Proje Müd.
19.12.2024

YKK

YKK

10⁰⁰

10⁰⁰

14668/6

E=1.00
Yençöl = n

15⁰⁰

8.03.2018/53


BMK:08.03.

BMK:08.03.2018/53


DKK

20⁰⁰

BM



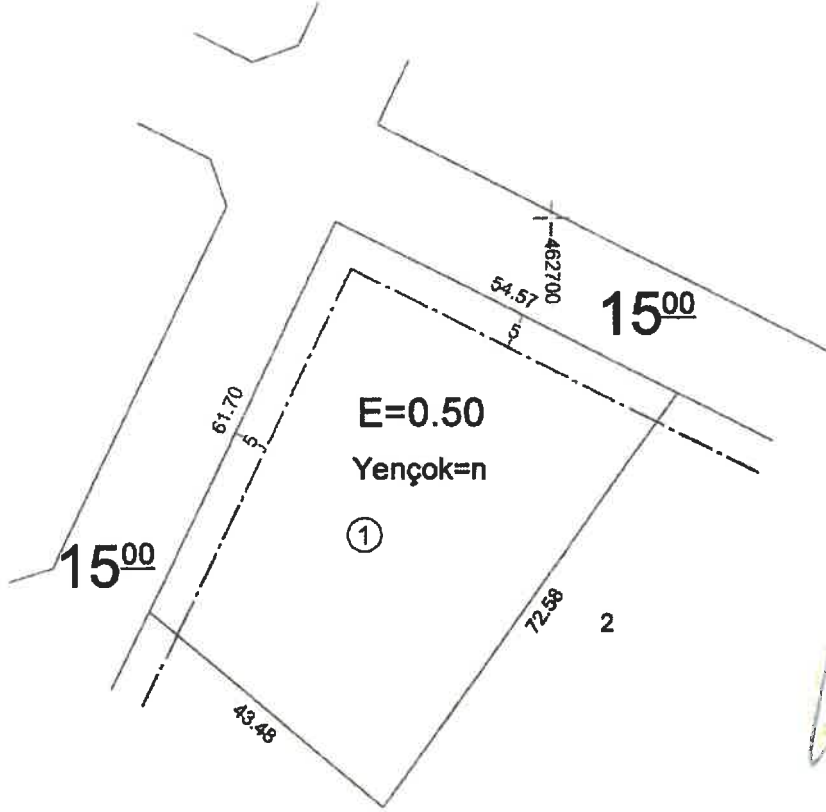
İMAR DURUM BELGESİ

T.C. KAYSERİ KOCASINAN BELEDİYESİ PLAN PROJE MÜDÜRLÜĞÜ	İSİM.....: KOCASINAN BELEDİYESİ ADRES: KAYSERİ	 KOCASINAN BELEDİYESİ
--	--	--

/ / 20 Tarih Sayılı yazıya istinaden düzenlenmiştir.

4293600
462800

1/1000



Hazırlayan
Fenat SALMA
Harita Teknikeri
16.01.2025

Kontrol Eden
Hüseyin DENİZ
Harita Teknikeri
Harita Şefi
16.01.2025

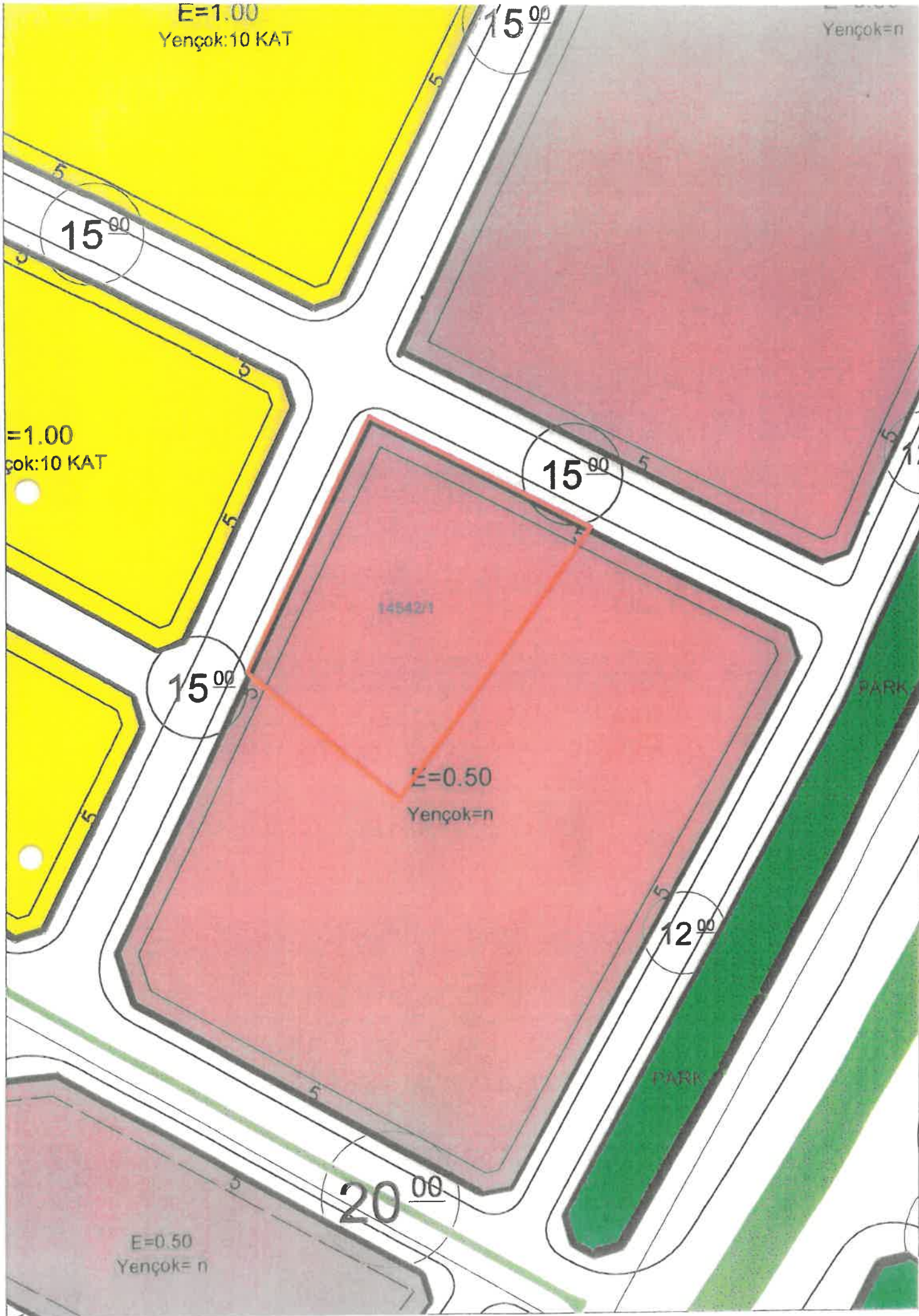
Koordinat sistemi: ITRF 96 TM 36


TAŞINMAZ BİLGİLERİ					Kullanım Türü	: KONUTDIŞI KNT.Ç.A
Mahalle - Mevki	Pafta No.	Ada No.	Parsel No.	Alanı (m2)	Yapı Nizamı	: AYRIK
CIRKALAN	K34A22A3C	14542	1	3256.10	Kat Adedi	: -Projesinde-
Meri İmar Planı	K34A22A3C	İmar Adasına Ait Ek/ Kısıtlayıcı Plan Notu			Bina Yüksekliği	: -Projesinde-
Pafta Onama Tarihi	25/01/2023	Yoktur BMK : .../.../...-....			Bina Derinliği	: -Projesinde-
Ölçek	1/1000	BMK : .../.../...-....			Bina Cephesi	: -Projesinde-
Su Basman Kotu	Proje Hazırlanırken Belirlenecektir.				Ön Bahçe Mesafesi	: -Planda-
Otopark Bölgesi	4'üncü Bölgededir.				Komşu Mesafesi	: -Projesinde-
Jeolojik Etüd Durumu ve Rapor No..... /.....					Arka Bahçe Mesafesi	: -Projesinde-
Taks:.....	Kaks/Emsal:0.50	İnşaat Alanı : 1628.05m2		Ticaret Kullanım Alanı :		

Acıklamalar ve Uygulama Esasları:

- 1) Bu İmar durumu yürürlükteki mevzuata göre düzenlenmiştir. İmar durumu ile yalnızca proje hazırlanabilir.
- 2) Bu belge talep üzerine hazırlanmış olup, İmar planında bir değişiklik olması halinde, her hangi bir hak iddia edilemez.
- 3) Planlamaya esas Jeolojik ve Parsel bazlı Zemin Etüd raporlarına göre önlem alınması zorunludur.
- 4) Asma kat yapabilir.

Nuh Mehmet ALPARSLAN
Harita Mühendisi
Plan Proje Müdürü
16.01.2025





İMAR DURUM BELGESİ

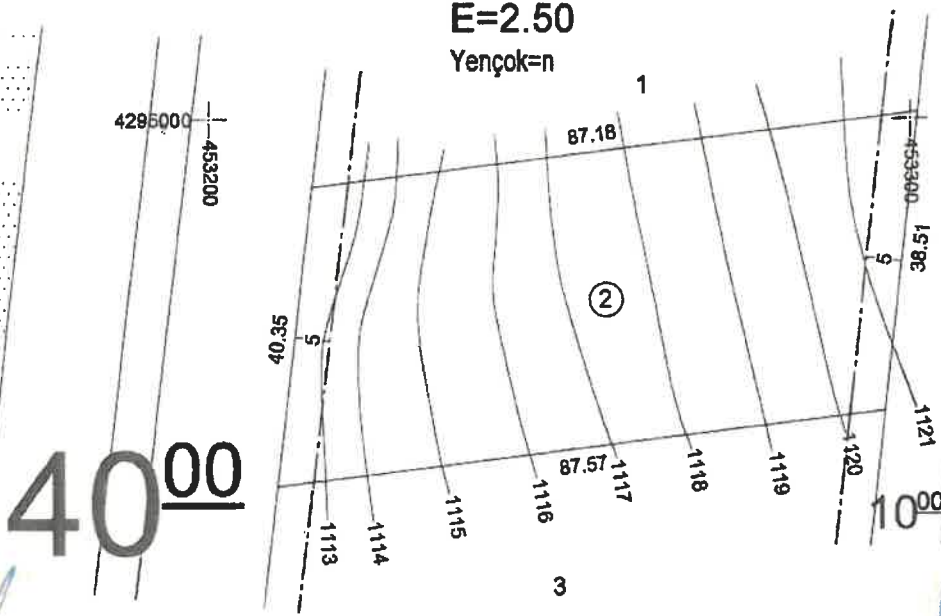
T.C.
KAYSERİ KOCASINAN BELEDİYESİ
PLAN PROJE MÜDÜRLÜĞÜ

İSİM.....: KOCASINAN BELEDİYESİ
ADRES:



KOCASINAN
BELEDİYESİ

/ /20 Tarih Sayılı yazıya istinaden düzenlenmiştir.



Hazırlayan
Fehat SALMA
Harita Teknikeri
16.01.2025

Koordinat sistemi: ITRF 96 TM 36

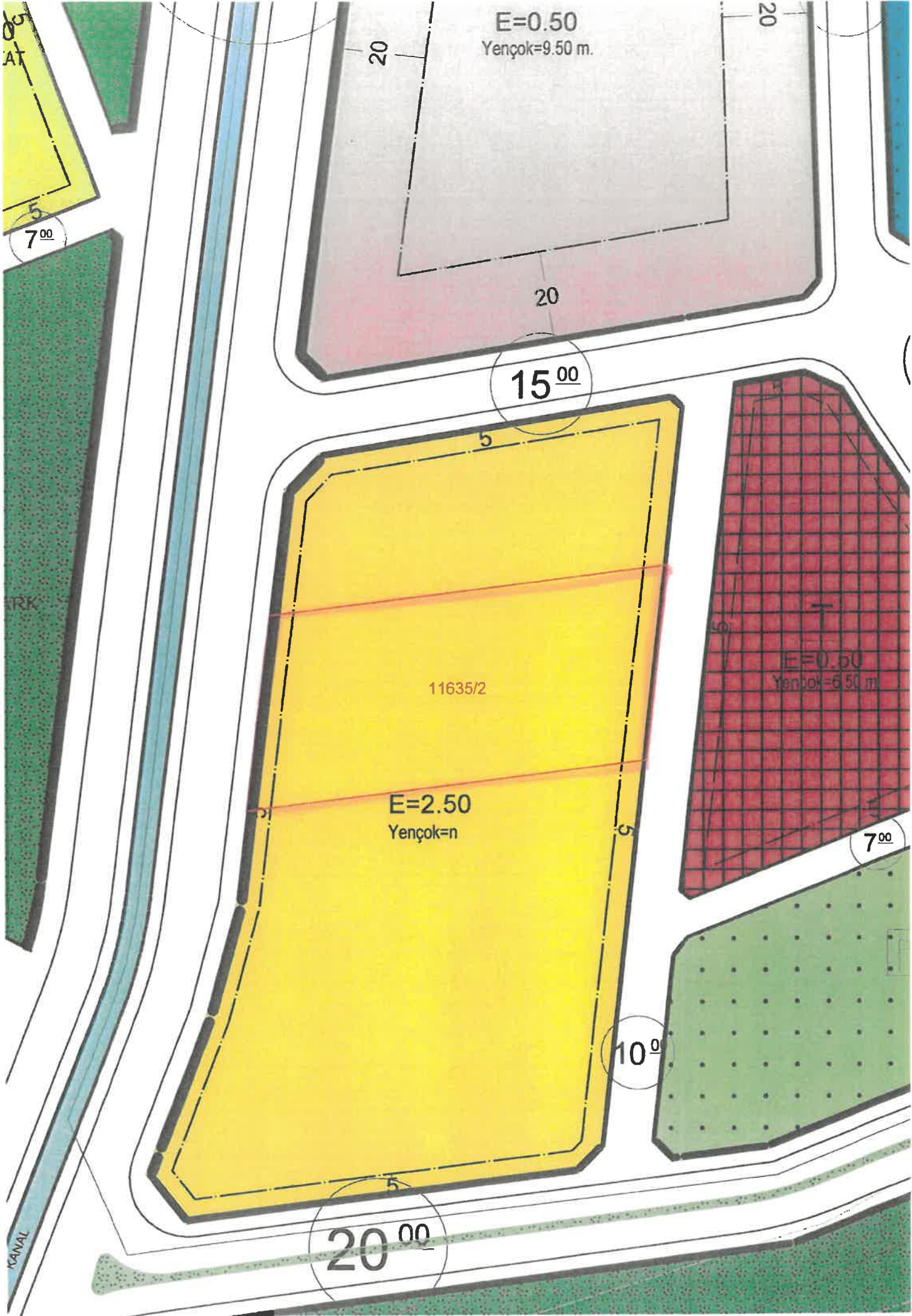
Kontrol Eden
Hüseyin DENİZ
Harita Teknikeri
Harita Şefi
16.01.2025

TAŞINMAZ BİLGİLERİ					Kullanım Türü	: KONUT
Mahalle - Mevki	Pafta No.	Ada No.	Parsel No.	Alanı (m2)	Yapı Nizamı	: AYRIK
E.OSMANGAZI	K34B25A1B	11635	2	3644.90	Kat Adedi	: Projesinde
Mer'i İmar Planı	K34B25A1B	İmar Adasına Ait Ek/ Kısıtlayıcı Plan Notu			Bina Yüksekliği	: Projesinde
Pafta Onama Tarihi	14/01/2020	Yoktur BMK : .../.../.....-....			Bina Derinliği	: Projesinde
Ölçek	1/1000	BMK : .../.../.....-....			Bina Cephesi	: Projesinde
Su Basman Kotu	Proje Hazırlanırken Belirlenecektir.				Ön Bahçe Mesafesi	: Beş
Otopark Bölgesi	3'üncü Bölgededir.				Komşu Mesafesi	: Projesinde
Jeolojik Etüd Durumu ve Rapor No...:Önlemlenmiş Alan					Arka Bahçe Mesafesi	: Projesinde
Taks:.....	Kaks/Emsal:2.50	İnşaat Alanı :	9112.25m2	Ticaret Kullanım Alanı :		

Açıklamalar ve Uyumla Esasları:

- 1) Bu İmar durumu yürürlükteki mevzuata göre düzenlenmiştir. İmar durumu ile yalnızca proje hazırlanabilir.
- 2) Bu belge talep üzerine hazırlanmış olup, İmar planında bir değişiklik olması halinde, her hangi bir hak iddia edilemez.
- 3) Planlamaya esas Jeolojik ve Parsel bazlı Zemin Etüd raporlarına göre önlem alınması zorunludur.
- 4) Büyükşehir Belediyesi Etüd ve Projeler Daire Başkanlığının 03/08/2010 tarih ve 18 sayılı yazısına istinaden Kent Estetik Kurulunun uygun görüşü alınmadan yapı izni verilemez.

Nuh Mehmet ALPARSLAN
Harita Mühendisi
Plan-Proje Müd.
6.01.2025



E=0.50
Yençok=9.50 m.

20

20

20

15⁰⁰

5

11635/2

E=2.50
Yençok=n

5

E=0.50
Yençok=6.50 m

7⁰⁰

10⁰⁰

5

20⁰⁰

KANAL



İMAR DURUM BELGESİ

T.C.
KAYSERİ KOCASINAN BELEDİYESİ
PLAN PROJE MÜDÜRLÜĞÜ

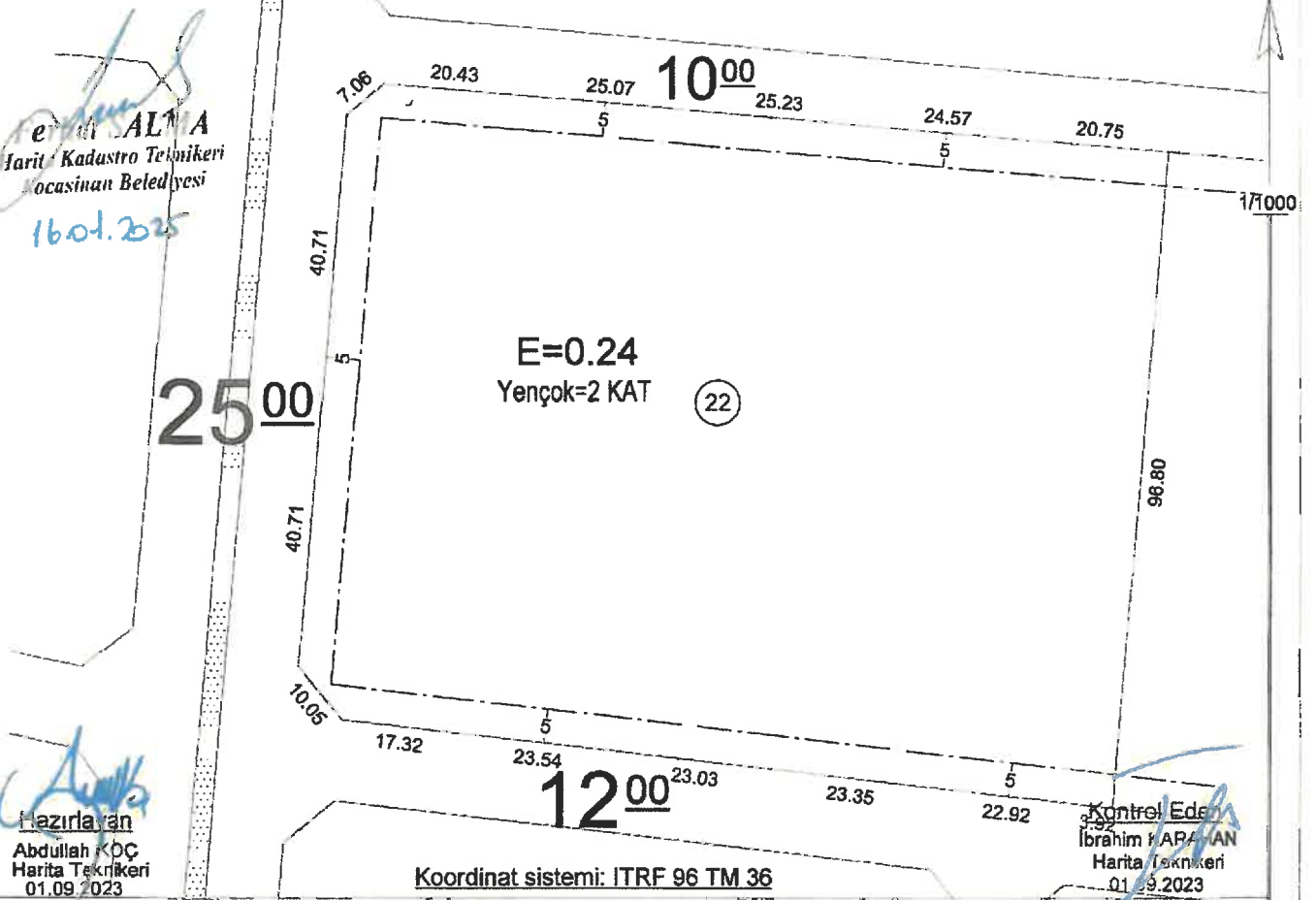
İSİM.....: KOCASINAN BELEDİYESİ
ADRES:

KAYSERİ



KOCASINAN
BELEDİYESİ

.. /.. /2023 Tarih..... Sayılı yazıya istinaden düzenlenmiştir.



TAŞINMAZ BİLGİLERİ

Kullanım Türü

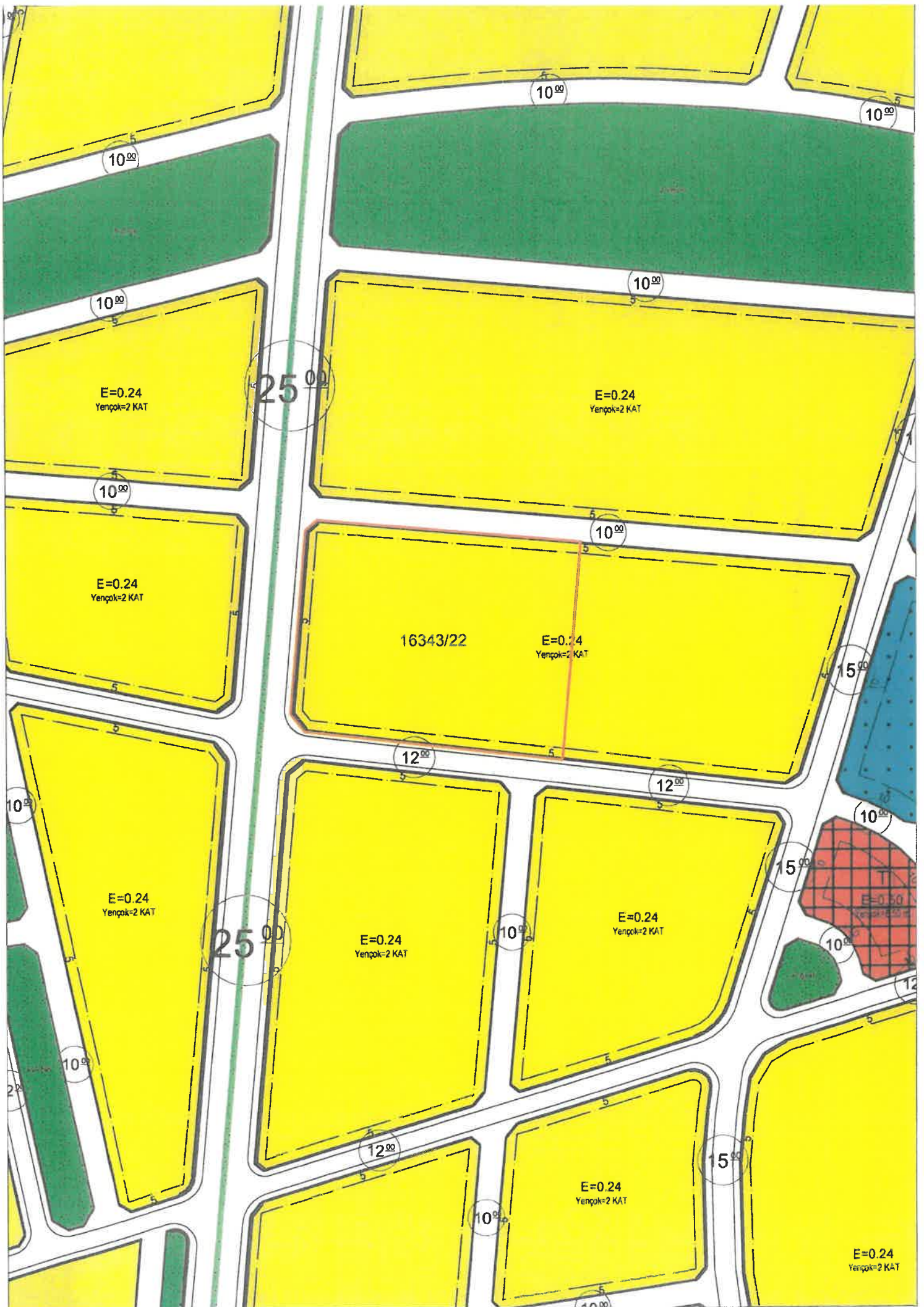
: -Konut-

Mahalle - Mevkii	Pafta No.	Ada No.	Parsel No.	Alanı (m ²)	Yapı Nizamı
E.GENERALEMİR	K34B-20C-4A	16343	22	11474.63	: -Ayrık-
Meri İmar Planı	K34B-20C-4A	İmar Adasına Ait Ek/ Kısıtlayıcı Plan Notu		Bina Yüksekliği	: -Projesinde-
Pafta Onama Tarihi	10.04.2018	Yoktur		Bina Derinliği	: -Projesinde-
Ölçek	1/1000			Bina Cephesi	: -Projesinde-
Su Basman Kotu	Proje Hazırlanırken Belirlenecektir.			Ön Bahçe Mesafesi	: -Beş-
Otopark Bölgesi	4'ncü Bölgededir.			Komşu Mesafesi	: -Projesinde-
Jeolojik Etüd Durumu ve Rapor No..... /.....				Arka Bahçe Mesafesi	: -Projesinde-
Taks:.....	Kaks/Emsal:0.24	İnşaat Alanı : 2753.91 m ²		Ticaret Kullanım Alanı	:

Acıklamalar ve Uyculma Esasları:

- 1) Bu İmar durumu yürürlükteki mevzuata göre düzenlenmiştir. İmar durumu ile yalnızca proje hazırlanabilir.
- 2) Bu belge talep üzerine hazırlanmış olup, İmar planında bir değişiklik olması halinde, her hangi bir hak iddia edilemez.
- 3) Planlamaya esas Jeolojik ve parsel bazlı zemin etüd raporlarına göre önlem alınması zorunludur.

Nuh Mehmet ALPARSLAN
Harita Mühendisi
Plan Proje Müdürü
01.09.2023





İMAR DURUM BELGESİ

T.C.
KAYSERİ KOCASINAN BELEDİYESİ
PLAN PROJE MÜDÜRLÜĞÜ

İSİM.....: KOCASINAN BELEDİYESİ
ADRES:



KOCASINAN
BELEDİYESİ

/ /20 Tarih Sayılı yazıya istinaden düzenlenmiştir.

Fatih SALMA
Harita Kadastro Teknikeri
Kocasinan Belediyesi
16.01.2025

4296800
451700

15⁰⁰

4296800
451800

15⁰⁰

25.00
A1 BLOK
Y_{ençok}=15 Kat
İ.A.=8000 m²
①
25x30
25.00

BL-15

1/1000

Hazırlayan
Fatih SALMA
Harita Teknikeri
26.07.2023

Koordinat sistemi: ITRF 96 TM 36

Kontrol Eden
Hüseyin DENİZ
Harita Teknikeri
Harita Şefi
26.07.2023

TAŞINMAZ BİLGİLERİ

Kullanım Türü : KONUT

Mahalle - Mevki Pafta No. Ada No. Parsel No. Alanı (m2)

Yapı Nizamı : BLOK

Ertuğrulgazi K34B19C3C 12188 1 750.00

Kat Adedi : ONBEŞ

Mer'i İmar Planı K34B19C3C İmar Adasına Ait Ek/ Kısıtlayıcı Plan Notu

Bina Yüksekliği : Tasarım Projesinde

Pafta Onama Tarihi 07/07/2020 Yoktur BMK : .../.../.....

Bina Derinliği : Tasarım Projesinde

Ölçek 1/1000 BMK : .../.../.....

Bina Cephesi : Tasarım Projesinde

Su Basman Kotu Proje Hazırlanırken Belirlenecektir.

Ön Bahçe Mesafesi : Tasarım Projesinde

Otopark Bölgesi 4'üncü Bölgededir.

Komşu Mesafesi : Tasarım Projesinde

Jeolojik Etüd Durumu ve Rapor No..... /.....

Arka Bahçe Mesafesi : Tasarım Projesinde

Taks:..... Kaks/Emsal:..... İnşaat Alanı : 8000.00m2

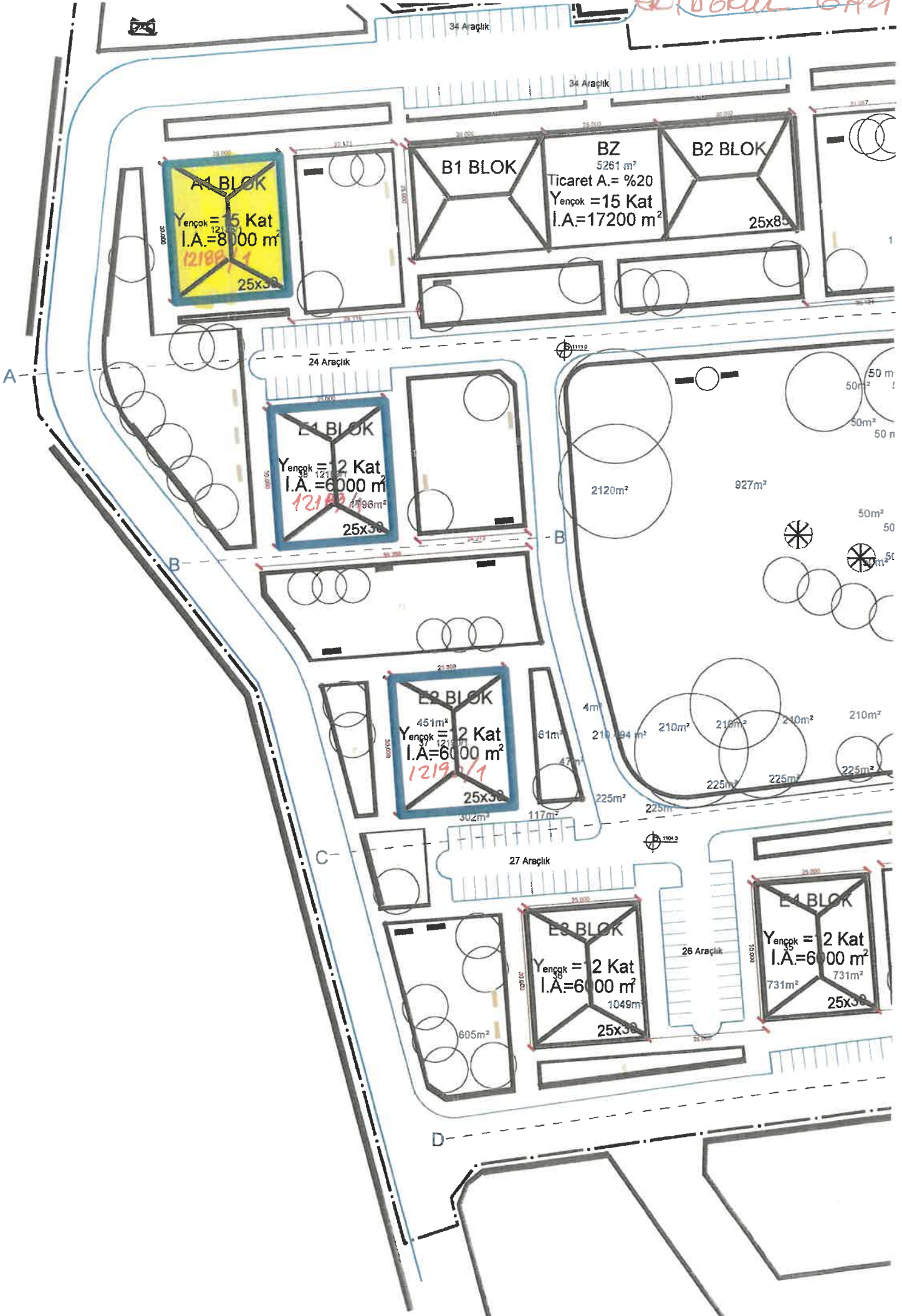
Ticaret Kullanım Alanı :

Acıklamalar ve Uygulama Esasları:

- 1) Bu İmar durumu yürürlükteki mevzuata göre düzenlenmiştir. İmar durumu ile yalnızca proje hazırlanabilir.
- 2) Bu belge talep üzerine hazırlanmış olup, İmar planında bir değişiklik olması halinde, her hangi bir hak iddia edilemez.
- 3) Planlamaya esas Jeolojik ve parsel bazlı zemin etüd raporlarına göre önlem alınması zorunludur.
- 4) Plan notuna göre parselin zemin katında ticaret uygulaması yapılamaz.
- 5) Kentisel dönüşüm ve tasarım uygulama esaslarında belirtilen hükümlere uyulacaktır

Nuh Mehmet ALPARSLAN
Harita Mühendisi
Plan Proje Müd.
26.07.2023

Konu: 19/4



A1 BLOK
Yençok = 15 Kat
I.A.=8000 m²
12189 m²
25x38

B1 BLOK
BZ
5281 m²
Ticaret A. = %20
Yençok = 15 Kat
I.A.=17200 m²
B2 BLOK
25x85

E1 BLOK
Yençok = 12 Kat
I.A.=6000 m²
12189 m²
25x38

E2 BLOK
451 m²
Yençok = 12 Kat
I.A.=6000 m²
12192 m²
25x38

E3 BLOK
Yençok = 2 Kat
I.A.=6000 m²
1049 m²
25x38

E4 BLOK
Yençok = 2 Kat
I.A.=6000 m²
731 m²
731 m²
25x38

34 Araçlık

34 Araçlık

24 Araçlık

27 Araçlık

26 Araçlık

00015

00016

00017

00018

00019

A

B

C

D

D1110

D1103

50 m²
50 m²
50 m²
50 m²
50 m²

2120 m²

927 m²

210 m²
210 m²
210 m²
210 m²
210 m²
225 m²
225 m²
225 m²
225 m²
225 m²
210 m²

302 m²

1049 m²

605 m²

50 m²

50 m²

50 m²

50 m²

50 m²

50 m²

50 m²

50 m²

50 m²

50 m²

50 m²

50 m²

50 m²

50 m²

50 m²

50 m²


50 m²

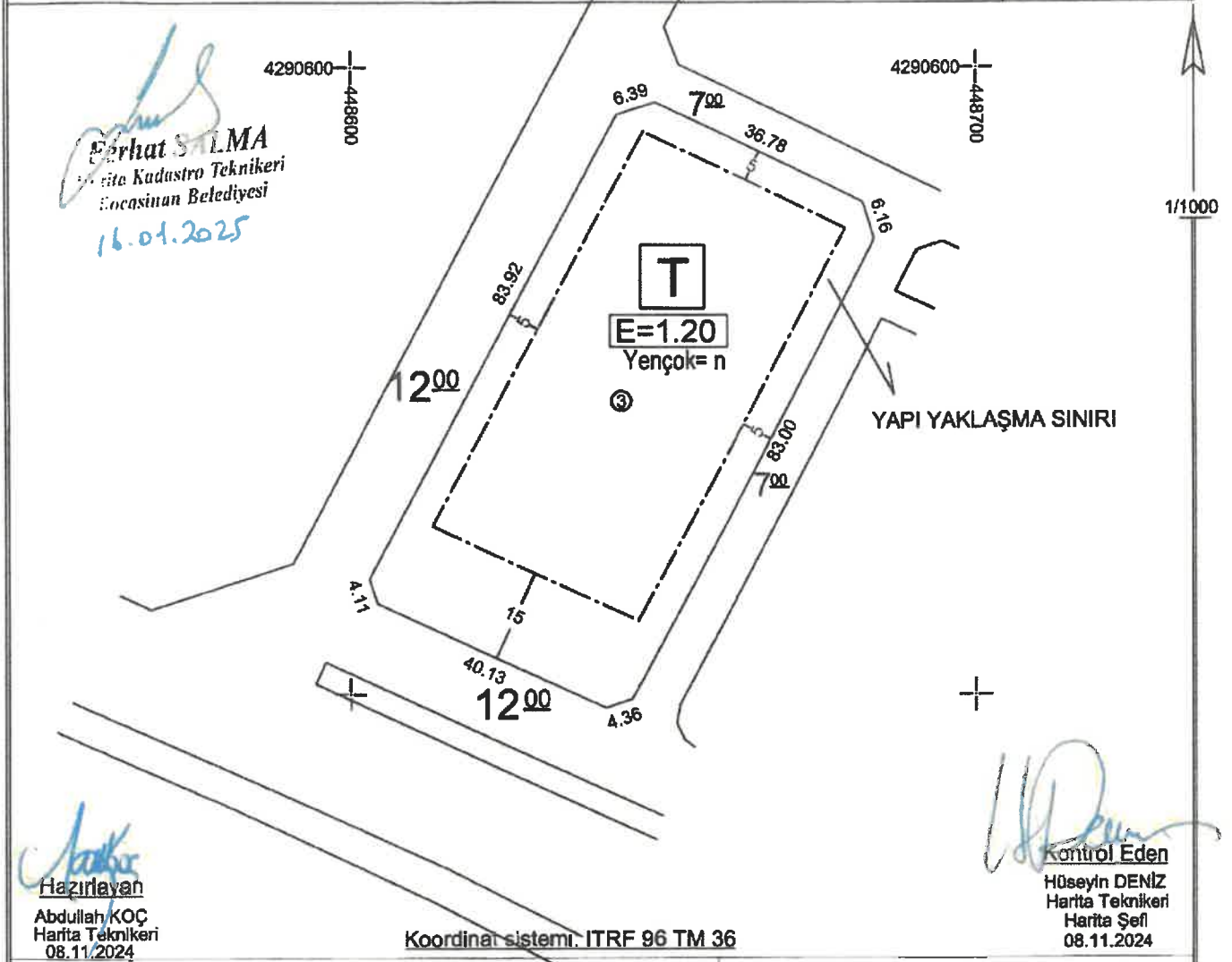
50 m²

50 m²



İMAR DURUM BELGESİ

T.C. KAYSERİ KOCASINAN BELEDİYESİ PLAN PROJE MÜDÜRLÜĞÜ	İSİM.....: KOCASINAN BELEDİYESİ ADRES:KAYSERİ.	 KOCASINAN BELEDİYESİ
.../.../2020 Tarih Sayılı yazıya istinaden düzenlenmiş		

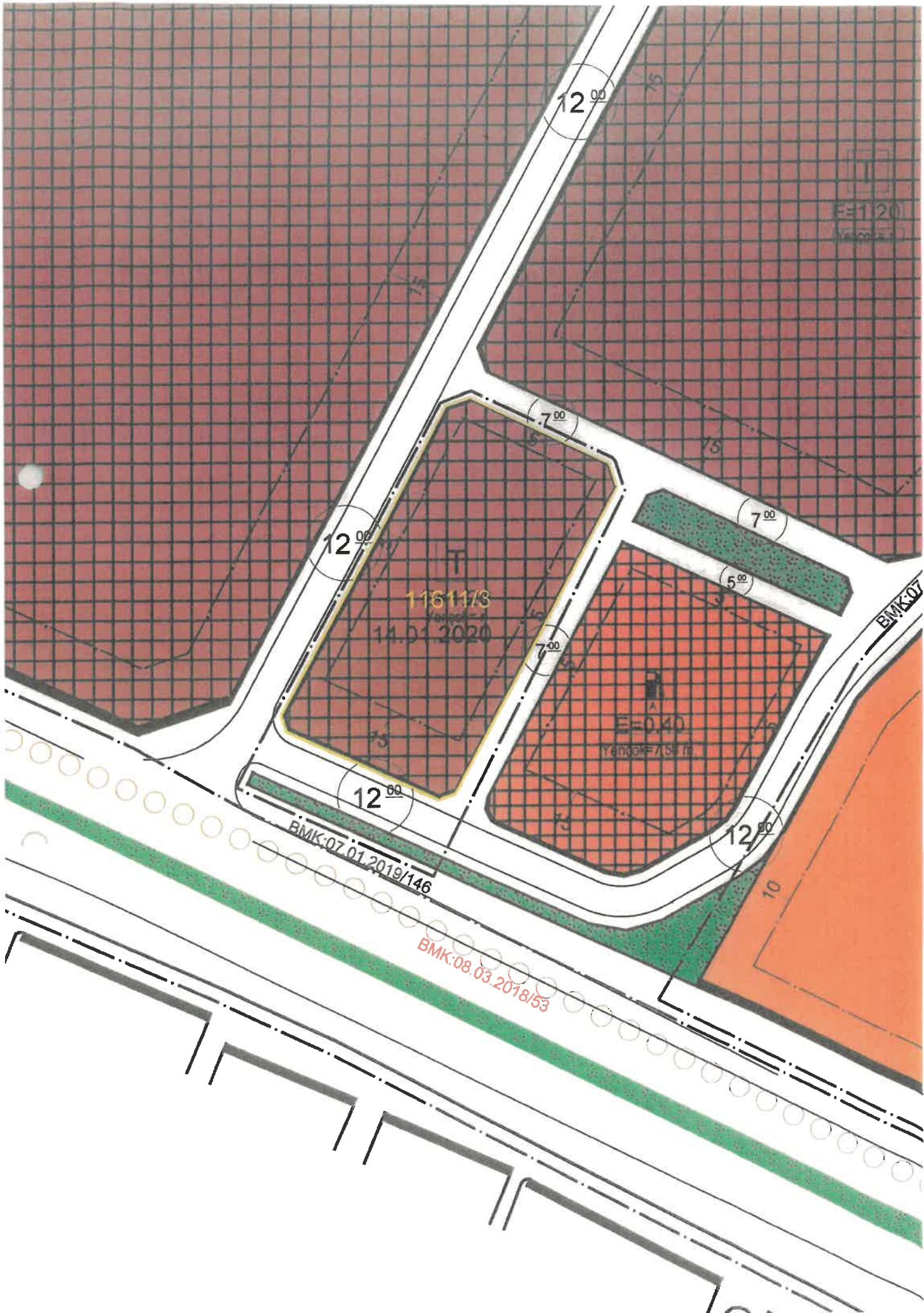



TAŞINMAZ BİLGİLERİ					Kullanım Türü	: -TİCARET-
Mahalle - Mevki	Pafta No.	Ada No.	Parsel No.	Alanı (m2)	Yapı Nizamı	: -AYRIK-
ŞEKER	K34C-04A-1B	11611	3	4136.18	Kat Adedi	: Projesinde
Mer'i İmar Planı	K34C-04A-1B	İmar Adasına Ait Ek/ Kısıtlayıcı Plan Notu			Bina Yüksekliği	: Projesinde
Pafta Onama Tarihi	14/01/2020	Yoktur			Bina Derinliği	: Projesinde
Ölçek	1/1000				Bina Cephesi	: Projesinde
Su Basman Kotu	Proje Hazırlanırken Belirlenecektir.				Ön Bahçe Mesafesi	: -PLANDA-
Otopark Bölgesi	1'nci Bölgededir.				Komşu Mesafesi	: Projesinde
Jeolojik Etüd Durumu ve Rapor No..... /.....					Arka Bahçe Mesafesi	: Projesinde
Taks:.....	Kaks/Emsal: 1.20	İnşaat Alanı : 4963.41 m2		Ticaret Kullanım Alanı :		

Açıklamalar ve Uygulama Esasları:

- Bu İmar durumu yürürlükteki mevzuata göre düzenlenmiştir. İmar durumu ile yalnızca proje hazırlanabilir.
- Bu belge talep üzerine hazırlanmış olup, İmar planında bir değişiklik olması halinde, her hangi bir hak iddia edilemez.
- Jeolojik ve Zemin Etüd durum Raporlarına göre gerekli tedbirlerin alınması zorunludur.
- Asma kat yapılabilir.
- Büyükşehir Belediyesi Etüd ve Projeler Daire Başkanlığının 03.08.2010 tarih ve 18 sayılı yazısına istinaden Kent Estetik Kurulunun uygun görüşü alınmadan yapı izni verilemez.

Nuh Mehmet ALPARSLAN
Harita Mühendisi
Plan Proje Müdürü
08.11.2024





İMAR DURUM BELGESİ

T.C.
KAYSERİ KOÇASINAN BELEDİYESİ
PLAN PROJE MÜDÜRLÜĞÜ

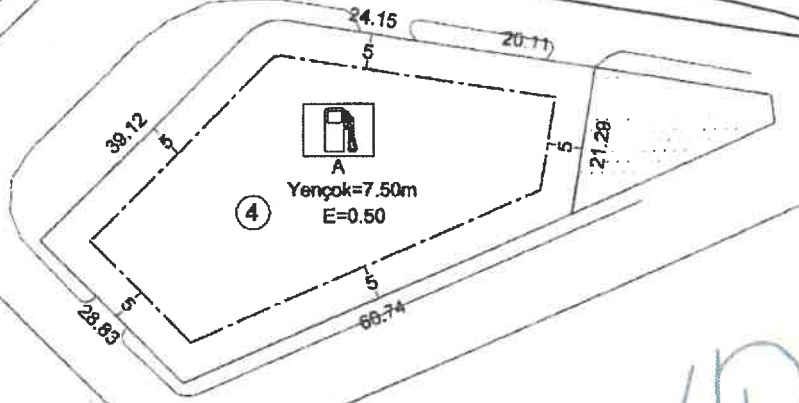
İSİM.....: KOÇASINAN BELEDİYESİ
ADRES:



/ 120 Tarih Sayılı yazıya istinaden düzenlenmiştir.

1/2000

50⁰⁰



Hazırlayan
Fehret SALMA
Harita Teknikeri
16.01.2025

Koordinat sistemi: ITRF 96 TM 36

Kontrol Eden
Hüseyin DENİZ
Harita Teknikeri
Harita Şefi
16.01.2025

TAŞINMAZ BİLGİLERİ

Mahalle - Mevki	Pafta No.	Ada No.	Parsel No.	Alanı (m2)	Kullanım Türü	Yapı Nizamı
AHİEVİRAN	K35A22D2A-B	7182	4	2470.48	AKARYAKIT	AYRIK
Mer'i İmar Planı	K35A22D2A-B	İmar Adasına Ait Ek/ Kısıtlayıcı Plan Notu			Kat Adedi	Projesine göre
Pafta Onama Tarihi	10/04/2018	Yoktur BMK : .../.../...-....			Bina Yüksekliği	-Yedleli-
Ölçek	1/1000	BMK : .../.../...-....			Bina Derinliği	Projesine göre
Su Basman Kotu	Proje Hazırlanırken Belirlenecektir.				Bina Cephesi	Projesine göre
Otopark Bölgesi	4'üncü Bölgededir.				Ön Bahçe Mesafesi	Planda
Jeolojik Etüd Durumu ve Rapor No.... /.....				Komşu Mesafesi	Projesine göre
Taks:	Kaks/Emsal: 0,50	İnşaat Alanı : 1235.24m2			Arka Bahçe Mesafesi	Projesine göre
					Ticaret Kullanım Alanı

Acıklamalar ve Uygulama Esasları:

- 1) Bu İmar durumu yürürlükteki mevzuata göre düzenlenmiştir. İmar durumu ile yalnızca proje hazırlanabilir.
- 2) Bu belge talep üzerine hazırlanmış olup, İmar planında bir değişiklik olması halinde, her hangi bir hak iddia edilemez.
- 3) Planlamaya esas Jeolojik ve Parsel bazlı Zemin Etüd raporlarına göre önlem alınması zorunludur.
- 4) Büyükşehir Belediyesi Etüd ve Projeler Daire Başkanlığının 03/06/2010 tarih ve 18 sayılı yazısına istinaden Kent Estetik Kurulunun uygun görüşü alınmadan yapı izni verilemez.

Nuh Mehmet ALPARSLAM
Harita Mühendisi
Plan Proje Müd.
16.01.2025



